

FICHA TÉCNICA REFERENCIAL DE PUNTOS CRÍTICOS, PARA EL CIERRE DE BRECHAS, EN EL SECTOR POBLADO POCOTO, DISTRITO DE NUEVO IMPERIAL, PROVINCIA DE CAÑETE, DEPARTAMENTO DE LIMA

FTR-CB-PREV N° 0323-2025-ANA-AAA.CF-ALA.MOC

PROPUESTA TÉCNICA: LIMPIEZA, DESCOLMATACIÓN Y CONFORMACIÓN DE DIQUE CON ENROCADO, EN LA MARGEN IZQUIERDA DE LA QUEBRADA POCOTO, SECTOR POBLADO POCOTO, DISTRITO DE NUEVO IMPERIAL, PROVINCIA DE CAÑETE, DEPARTAMENTO DE LIMA.

1. UBICACIÓN:

AAA	CAÑETE - FORTALEZA	ALA	MALA - OMAS - CAÑETE	Fecha	49/06/2025
-----	--------------------	-----	----------------------	-------	------------

1.1. Ubicación política

Departamento	LIMA	Provincia	CAÑETE	Distrito	NUEVO IMPERIAL	Sector	POBLADO POCOTO
--------------	------	-----------	--------	----------	----------------	--------	----------------

1.2. Ubicación hidrográfica

Unidad hidrográfica	INTERCUENCA 1375511	Cuerpo de agua	QUEBRADA POCOTO
---------------------	---------------------	----------------	-----------------

1.3. Ubicación geográfica - Coordenadas UTM (Datum: WGS 84)

	Inicial			Final			Margen	Observación
	Norte (Y):	Este (X):	Zona	Norte (Y):	Este (X):	Zona		
TRAMO	8574180	364801	18S	8573741	364601	18S	IZQUIERDA	

2. EVALUACIÓN DE LA ZONA EXPUESTA:

2.1 Tipo de peligro

inundacion ☒ X flujo de detritos ☐ erosión fluvial ☒ X

2.2 Nivel de Peligro

Alto ☒ x Muy Alto ☐

2.3. Geología

Su suelo está constituido por el abanico de la quebrada, que tiene diferentes características geométricas de origen, propiedades y composición, donde predomina el conglomerado en su recorrido con presencia de piedras. En esta zona se exponen ampliamente los depósitos aluviales antiguos, constituidos por horizontes bien clasificados de gravas, material fino y fragmentos grandes de rocas arrastradas por la quebrada Pocoto en sus distintos periodos de sedimentación y teniendo en cuenta sus características morfológicas, nos permite determinar que la sub cuenca baja de la quebrada Pocoto es alargada y sus aguas se mueven serpenteando el cauce debido a la baja pendiente y velocidad. Los cantos rodados están formados por el cono de deyección de la quebrada Pocoto por rocas ígneas y las más resistentes que se encuentran en las riberas, la presencia de diferentes terrazas, cauces antiguos y actuales de la quebrada nos revela eventos importantes ocurridos durante su evolución dentro del valle, sobresaliendo las avenidas, inundaciones, erosión etc.

La geomorfología de la quebrada Pocoto, presenta una dinámica activa con huacos, deslizamientos, derrumbes que otorgan al cauce de la quebrada condiciones para las inundaciones. El año 2017, en medio de la emergencia por el fenómeno de El Niño costero, se presentaron constantes precipitaciones pluviales se incrementó el caudal de la quebrada Pocoto, generando que se desborde a la altura del sector poblado Pocoto, dicho flujo abarcó varias áreas aledañas, afectando a la propiedad privada, entre ellas personas damnificadas, áreas agrícolas, caminos vecinales, y carretera de penetración etc. presentaron constantes precipitaciones pluviales se incrementó el caudal de la quebrada Pocoto, generando que se desborde a la altura del sector poblado Pocoto, dicho flujo abarco varias áreas aledañas, afectando a la propiedad pública y privada, entre ellas personas damnificadas, viviendas colapsadas, áreas agrícolas, caminos vecinales, etc

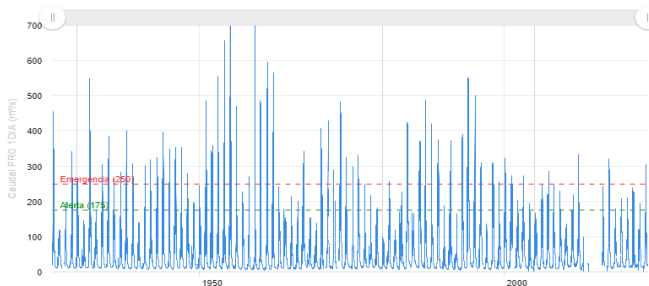
Gravoso	X	Arenas	X	Limo	-	Arcillas	-
---------	---	--------	---	------	---	----------	---

Gravoso(Mayores a 2 mm), Arenoso(2 mm - 0.1 mm) y Arcilloso(menores de 0.1 mm)

2.4. Hidrología

Las inundaciones son eventos naturales, dado por la ocupación lenta o súbita del agua de quebradas y ríos en zonas y áreas que habitualmente están libres de protección o donde los niveles de las cotas de encauzamiento de los cuerpos de agua es sobrepasado por las aguas, producto de las intensas lluvias continuas en las cuencas o fuentes de agua (lagos, lagunas) las cuales al exceder su capacidad provocan el desborde, ocasionando afectación y daños a poblaciones, cultivos, infraestructuras, vías entre otros. Quebrada Pocoto no es ajena a estos fenómenos, a continuación, se describe el estado situacional y las características que presenta mencionado río.

En esta Cuenca no se registra información hidrométrica, sin embargo, según información de los moradores de las zonas, en los meses de febrero a marzo es cuando el caudal se incrementa hasta 36 m³/seg, según lo observado el año 2017 en el último fenómeno del niño ocurrido.



Fuente: <https://snirh.ana.gob.pe/observatorioSNIRH/>

2.5. Elementos expuestos:

En la zona de intervención, se identificaron los siguientes elementos expuestos:

N° de Habitantes	N° de Viviendas	Tipo	N° de L.E./I.E.S.	Nombre	Centro s de Salud	Nombre	Otros	Nombre
60	10	ladrillo, bloque de cemento						
		Piedra, sillar con cal ó cemento						
		Adobe ó tapia						
		Quincha (caña con barro)						
		Piedra con barro						
		Madera (Pona, Tornillo, etc.)						
		Otro material						

En la zona intervenida, se ha identificado las siguientes áreas productivas e infraestructuras relacionadas:

Área Total (ha)	Cultivos	Área (ha)	Total cabezas de Ganado	Clase	N.º	Infraestructura afectada	Nombre	Cantidad	Longitud (m)
2.50	frutales	2.5	-	Vacunos	-	Bocatomas	-	-	-
	-	-		Caprino	-	Canales	-	1	0.2
	-	-		Camélidos	-	Puentes	-	-	-
	-	-		Equinos	-	Carreteras	-	-	-
	-	-		Porcinos	-	Redes Eléctricas	-	-	-
	-	-		otros	-	Servicios de agua y desagüe	-	-	-

3. EVALUACIÓN ECONÓMICA:

3.1.-Estructural

Tipo	Unidad de medida	Cantidad	Descripción de la propuesta	Observaciones
DIQUE ENROCADO	km	0.50	Realizar la conformación de dique con enrocado en la margen izquierda de la quebrada Pocoto, en una longitud de 500.00 metros.	

3.2.- Medida No Estructural

Tipo	Unidad de medida	Cantidad	Descripción de la propuesta	Observaciones
LIMPIEZA Y DESCOLMATACIÓN	km	0.50	500.00 metros, de limpieza y descolmatación en el cauce de la quebrada Pocoto	ANCHO PROMEDIO DEL CAUCE: $(16+50)/2=33$ m
CONFORMACIÓN DE DIQUE CON MATERIAL PROPIO	km	0.50	Conformación de dique con material propio, en la margen izquierda de la quebrada Pocoto, en una longitud de 500.00 metros.	

3.2.1 Acciones Complementarias

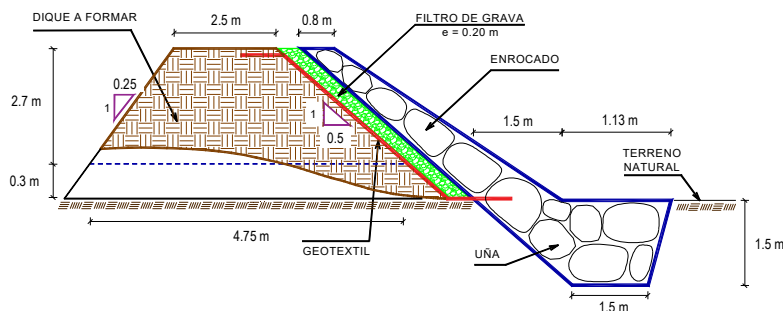
Sensibilizar sobre los sistemas de alerta temprana comunitaria, mapas de evacuación, zonas seguras y ayuda humanitaria, asimismo la Autoridad Nacional del Agua debe realizar capacitaciones sobre la importancia de la delimitación de fajas marginales asociada a un ordenanza local o regional, talleres de sensibilización a la población en temas de gestión de riesgos de desastres, para que las poblaciones afectadas se encuentren preparadas a los fenómenos negativos de la naturaleza.

4. ESQUEMA DE PROPUESTA TÉCNICA:

4.1.- VISTA DE PLANTA



4.2.-VISTA DE PERFIL



5. IMAGEN SATELITAL DE ZONA VULNERABLE (GOOGLE EARTH)



6. PANEL FOTOGRÁFICO DE ZONA VULNERABLE



FIGURA N°01: TRAMO CRÍTICO, EN EL SECTOR POBLADO POCOTO, DISTRITO DE NUEVO IMPERIAL, PROVINCIA DE CAÑETE, DEPARTAMENTO DE LIMA.



FIGURA N°02: SE MUESTRA LAS TUBERIAS QUE PODRIAN AFECTARSE



FIGURA N°03: EN LA EPOCA DE AVENIDA, LA CAPTACION AGRICOLA SE VERIA AFECTADO.

7. PRESUPUESTO ESTIMADO:

ITEM	DESCRIPCIÓN	UND.	METRADO	PRECIO S/.	PARCIAL S/.
LIMPIEZA, DESCOLMATACIÓN, (L = 500.00 m) Y CONFORMACIÓN DE DIQUE C/ENROCADO, (L = 500.00 m)					
1.00	OBRAS PROVISIONALES				3,184.54
1.01	CASETA DE GUARDIANA Y ALMACEN	m2	15.00	93.73	1,405.95
1.02	CARTEL INFORMATIVO DE LA ACTIVIDAD 3.60 x 4.80 m	und	1.00	1,778.59	1,778.59
2.00	TRABAJOS PRELIMINARES				32,678.60
2.01	MOVILIZACIÓN Y DESMOVILIZACIÓN MAQUINARIA PESADA	vje	2.00	10,021.69	20,043.38
2.02	MANTENIMIENTO Y/O HABILITACIÓN DE VIAS DE ACCESO	km	0.30	7,721.90	2,316.57
2.03	RAMPA DE INGRESO Y SALIDA A LA ZONA DE TRABAJO	m3	240.00	6.03	1,447.20
2.04	TRAZO Y REPLANTEO	KM	1.00	1,881.02	1,881.02
2.05	CONTROL TOPOGRAFICO	Km	1.00	2,830.63	2,830.63
2.06	DESvío DE LA QUEBRADA	m	200.00	20.30	4,060.00
3.00	MOVIMIENTO DE TIERRAS				313,600.51
3.01	LIMPIEZA Y DESCOLMATACIÓN DEL CAUCE	m3	13,200.00	7.33	96,756.00
3.02	CONFORMACIÓN DE DIQUE CON MATERIAL PROPIO	m3	5,437.50	7.65	41,596.88
3.03	EXCAVACIÓN PARA UNA DE ENROCADO	m3	1,848.75	13.05	20,211.19
3.04	PERFILADO Y REFINE EN TALUD DE DIQUE	m2	1,677.05	3.95	6,624.35
3.05	ELIMINACIÓN DE MATERIAL EXCEDENTE	m3	10,242.38	14.49	148,412.09
4.00	PROTECCIÓN CON ENROCADO				616,799.11
4.01	SUMINISTRO, TRANSPORTE E INSTALACIÓN DE GEOTEXTIL NO TEJIDO	m2	2,325.00	16.20	37,665.00
4.02	SUMINISTRO, TRANSPORTE Y COLOCACIÓN DE FILTRO DE GRAVA	m3	300.00	133.25	39,975.00
4.03	EXTRACCIÓN DE ROCAS	m3	3,273.75	41.00	134,223.75
4.04	SELECCIÓN Y ACOPIO DE ROCAS	m3	3,273.75	18.88	61,808.40
4.05	CARGUÍO Y TRANSPORTE DE ROCAS	m3	3,273.75	86.73	283,932.34
4.06	ACOMODO DE ROCAS EN UNA DE ENROCADO	m3	1,239.00	21.78	26,985.42
4.07	ACOMODO DE ROCAS EN TALUD DE ENROCADO	m3	1,380.00	23.34	32,209.20
5.00	FLIETE TERRESTRE				15,000.00
5.01	FLIETE TERRESTRE	glb	1.00	15,000.00	15,000.00
COSTO DIRECTO					981,162.76
GASTOS GENERALES (10%CD)					98,116.28
UTILIDAD (10%CD)					98,116.28
SUB TOTAL					1,177,395.31
ICV (18%)					211,931.16
TOTAL					1,389,326.47
SUPERVISIÓN (3%CD)					29,434.88
SEGUIMIENTO Y MONITOREO (1%CD)					9,811.63
FICHA DEFINITIVA					20,000.00
PRESUPUESTO TOTAL REFERENCIAL					1,448,572.98

SON : UN MILLÓN CUATROCIENTOS CUARENTA Y OCHO MIL QUINIENTOS SETENTA Y DOS CON 98/100 SOLES

8. CRONOGRAMA REFERENCIAL DE LA PROPUESTA TECNICA

ITEM	ACTIVIDAD	UND.	DIAS	PLAZO DE EJECUCIÓN											
				MES 01				MES 02							
				I	II	III	IV	I	II	III	IV				
LIMPIEZA, DESCOLMATACION, (L = 500.00 m) Y CONFORMACION DE DIQUE C/ENROCADO, (L = 500.00 m)															
1.00 OBRAS PROVISIONALES															
1.01	CASETA DE GUARDIANA Y ALMACEN	m2	1.00												
1.02	CARTEL INFORMATIVO DE LA ACTIVIDAD 3.60 x 4.80 m	und	1.00												
2.00 TRABAJOS PRELIMINARES															
2.01	MOVILIZACION Y DESMOVILIZACION MAQUINARIA PESADA	vje	2.00												
2.02	MANTENIMIENTO Y/O HABILITACION DE VIAS DE ACCESO	km	1.00												
2.03	RAMPA DE INGRESO Y SALIDA A LA ZONA DE TRABAJO	m3	1.00												
2.04	TRAZO Y REPLANTEO	Km	2.00												
2.05	CONTROL TOPOGRAFICO	Km	5.00												
2.06	DESVIÓ DE LA QUEBRADA	m	1.00												
3.00 MOVIMIENTO DE TIERRAS															
3.01	LIMPIEZA Y DESCOLMATACION DEL CAUCE	m3	18.00												
3.02	CONFORMACION DE DIQUE CON MATERIAL PROPIO	m3	7.00												
3.03	EXCAVACION PARA UNA DE ENROCADO	m3	5.00												
3.04	PERFILADO Y REFINE EN TALUD DE DIQUE	m2	2.00												
3.05	ELIMINACION DE MATERIAL EXCEDENTE	m3	9.00												
4.00 PROTECCION CON ENROCADO															
4.01	SUMINISTRO, TRANSPORTE E INSTALACION DE GEOTEXTIL NO TEJIDO	m2	6.00												
4.02	SUMINISTRO, TRANSPORTE Y COLOCACION DE FILTRO DE GRAVA	m3	2.00												
4.03	EXTRACCION DE ROCAS	m3	17.00												
4.04	SELECCION Y ACOPIO DE ROCAS	m3	14.00												
4.05	CARGUÍO Y TRANSPORTE DE ROCAS	m3	17.00												
4.06	ACOMODO DE ROCAS EN UNA DE ENROCADO	m3	5.00												
4.07	ACOMODO DE ROCAS EN TALUD DE ENROCADO	m3	5.00												
5.00 FLETE TERRESTRE															
5.01	FLETE TERRESTRE	nth	1.00												

ACTIVIDADES A REALIZAR PARA EL CUMPLIMIENTO DE LA PROPUESTA TECNICA REFERENCIAL

ITEM	ACTIVIDAD	MES 01				MES 02				MES 03				MES 04			
		I	II	III	IV	I	II	III	IV	I	II	III	IV	I	II	III	IV
01.01	FORMULACION DE FICHA TECNICA																
01.02	CONTRATACION																
01.03	EJECUCION																
01.04	SUPERVISION																
01.05	SEGUIMIENTO																
01.06	LIQUIDACION																

Fecha de elaboración de la ficha: 40/06/2025

NOTA : - LA PRESENTE FICHA TECNICA ES REFERENCIAL, RESPECTO AL PRESUPUESTO, METRADOS, COSTOS UNITARIOS E INSUMOS; DEBIENDO SER LA FICHA TECNICA DEFINITIVA LA QUE ESTABLEZCA EL PRESUPUESTO DE LA ACTIVIDAD U OBRA.

* LA PROPUESTA TECNICA ES REFERENCIAL Y PUEDE VARIAR DE ACUERDO AL ESTUDIO DE LA FICHA TECNICA DEFINITIVA

PRESUPUESTO REFERENCIAL DE LA PROPUESTA TECNICA

Actividad : LIMPIEZA, DESCOLMATACIÓN Y CONFORMACIÓN DE DIQUE CON ENROCADOS, EN LA MARGEN IZQUIERDA DE LA QUEBRADA POCOTO, SECTOR POBLADO POCOTO, DISTRITO DE NUEVO IMPERIAL, PROVINCIA DE CAÑETE, DEPARTAMENTO DE LIMA.

Lugar : SECTOR POBLADO POCOTO, DISTRITO DE NUEVO IMPERIAL, PROVINCIA DE CAÑETE, DEPARTAMENTO DE LIMA.

Fecha : 19/06/2025

ITEM	DESCRIPCIÓN	UND.	METRADO	PRECIO S/.	PARCIAL S/.
LIMPIEZA, DESCOLMATACIÓN, (L = 500.00 m) Y CONFORMACIÓN DE DIQUE C/ENROCADOS, (L = 500.00 m)					
1.00	OBRAS PROVISIONALES				3,184.54
1.01	CASETA DE GUARDIANA Y ALMACEN	m2	15.00	93.73	1,405.95
1.02	CARTEL INFORMATIVO DE LA ACTIVIDAD 3.60 x 4.80 m	und	1.00	1,778.59	1,778.59
2.00	TRABAJOS PRELIMINARES				32,578.60
2.01	MOVILIZACIÓN Y DESMOVILIZACIÓN MAQUINARIA PESADA	vje	2.00	10,021.59	20,043.18
2.02	MANTENIMIENTO Y/O HABILITACION DE VIAS DE ACCESO	km	0.30	7,721.90	2,316.57
2.03	RAMPA DE INGRESO Y SALIDA A LA ZONA DE TRABAJO	m3	240.00	6.03	1,447.20
2.04	TRAZO Y REPLANTEO	KM	1.00	1,881.02	1,881.02
2.05	CONTROL TOPOGRAFICO	Km	1.00	2,830.63	2,830.63
2.06	DESVÍO DE LA QUEBRADA	m	200.00	20.30	4,060.00
3.00	MOVIMIENTO DE TIERRAS				313,600.51
3.01	LIMPIEZA Y DESCOLMATACIÓN DEL CAUCE	m3	13,200.00	7.33	96,756.00
3.02	CONFORMACIÓN DE DIQUE CON MATERIAL PROPIO	m3	5,437.50	7.65	41,596.88
3.03	EXCAVACIÓN PARA UÑA DE ENROCADOS	m3	1,548.75	13.05	20,211.19
3.04	PERFILADO Y REFINE EN TALUD DE DIQUE	m2	1,677.05	3.95	6,624.35
3.05	ELIMINACIÓN DE MATERIAL EXCEDENTE	m3	10,242.38	14.49	148,412.09
4.00	PROTECCIÓN CON ENROCADOS				616,799.11
4.01	SUMINISTRO, TRANSPORTE E INSTALACION DE GEOTEXTIL NO TEJIDO	m2	2,325.00	16.20	37,665.00
4.02	SUMINISTRO, TRANSPORTE Y COLOCACION DE FILTRO DE GRAVA	m3	300.00	133.25	39,975.00
4.03	EXTRACCIÓN DE ROCAS	m3	3,273.75	41.00	134,223.75
4.04	SELECCIÓN Y ACOPIO DE ROCAS	m3	3,273.75	18.88	61,808.40
4.05	CARGUÍO Y TRANSPORTE DE ROCAS	m3	3,273.75	86.73	283,932.34
4.06	ACOMODO DE ROCAS EN UÑA DE ENROCADOS	m3	1,239.00	21.78	26,985.42
4.07	ACOMODO DE ROCAS EN TALUD DE ENROCADOS	m3	1,380.00	23.34	32,209.20
5.00	FLETE TERRESTRE				15,000.00
5.01	FLETE TERRESTRE	glb	1.00	15,000.00	15,000.00

COSTO DIRECTO	981,162.76
GASTOS GENERALES (10%CD)	98,116.28
UTILIDAD (10%CD)	98,116.28
SUB TOTAL	1,177,395.31
IGV (18%)	211,931.16
TOTAL	1,389,326.47
SUPERVISIÓN (3%CD)	29,434.88
SEGUIMIENTO Y MONITOREO (1%CD)	9,811.63
FICHA DEFINITIVA	20,000.00
PRESUPUESTO TOTAL REFERENCIAL	1,448,572.98

SON : UN MILLÓN CUATROCIENTOS CUARENTA Y OCHO MIL QUINIENTOS SETENTA Y DOS CON 98/100 SOLES

NOTA: EL PRESUPUESTO ES REFERENCIAL, DEBIENDO SER LA FICHA TECNICA DEFINITIVA LA QUE ESTABLEZCA EL PRESUPUESTO FINAL DE LA ACTIVIDAD U OBRA

PLANILLA GENERAL DE METRADOS REFERENCIAL DE LA PROPUESTA TECNICA

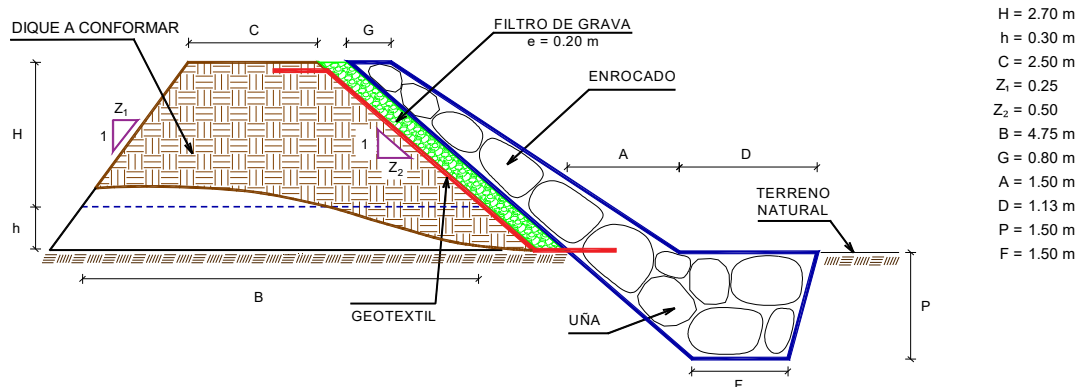
Actividad: LIMPIEZA, DESCOLMATACIÓN Y CONFORMACIÓN DE DIQUE CON ENROCADO, EN LA MARGEN IZQUIERDA DE LA QUEBRADA POCOTO, SECTOR POBLADO POCOTO, DISTRITO DE NUEVO IMPERIAL. PROVINCIA DE CAÑETE. DEPARTAMENTO DE LIMA.

Ubicación: SECTOR POBLADO POCOTO, DISTRITO DE NUEVO IMPERIAL, PROVINCIA DE CAÑETE, DEPARTAMENTO DE LIMA.

Fecha : 19/06/2025

Item	Descripción	Unid.	Nro veces	Dimensiones			Parcial	Total
				Largo	Ancho	Altura		
	LIMPIEZA, DESCOLMATACIÓN, (L = 500.00 m) Y CONFORMACIÓN DE DIQUE C/ENROCADO, (L = 500.00 m)							
1.00	OBRAS PROVISIONALES							
1.01	CASETA DE GUARDIANA Y ALMACEN	m2	1.00	3.00	5.00		15.00	15.00
1.02	CARTEL INFORMATIVO DE LA ACTIVIDAD 3.60 x 4.80 m	Und.	1.00				1.00	1.00
2.00	TRABAJOS PRELIMINARES							
2.01	MOVILIZACIÓN Y DESMOVILIZACIÓN MAQUINARIA PESADA	vje	2.00				2.00	2.00
2.02	MANTENIMIENTO Y/O HABILITACION DE VIAS DE ACCESO	Km	1.00	0.30			0.30	0.30
2.03	RAMPA DE INGRESO Y SALIDA A LA ZONA DE TRABAJO	m3		15.00	4.00	4.00	240.00	240.00
2.04	TRAZO Y REPLANTEO	Km	1.00					1.00
	LIMPIEZA Y DESCOLMATACION			0.50				
	DIQUE ENROCADO			0.50				
2.05	CONTROL TOPOGRAFICO	Km	1.00					1.00
	LIMPIEZA Y DESCOLMATACION			0.50				
	DIQUE ENROCADO			0.50				
2.06	DESVÍO DE LA QUEBRADA	M	1.00	200.00			200.00	200.00
3.00	MOVIMIENTO DE TIERRAS							
3.01	LIMPIEZA Y DESCOLMATACIÓN DEL CAUCE	m3	1.00	500.00	33.00	0.80	13,200.00	13,200.00
3.02	CONFORMACIÓN DE DIQUE CON MATERIAL PROPIO	m3	1.00	500.00	3.63	3.00	5,437.50	5,437.50
					area			
3.03	EXCAVACIÓN PARA UÑA DE ENROCADO	m3	1.00	500.00	3.10		1,548.75	1,548.75
3.04	PERFILADO Y REFINE EN TALUD DE DIQUE	m2	1.00	500.00		3.35	1,677.05	1,677.05
						esponj		
3.05	ELIMINACIÓN DE MATERIAL EXCEDENTE	m3	1.00	9,311.25		1.10	10,242.38	10,242.38
4.00	PROTECCIÓN CON ENROCADO							
4.01	SUMINISTRO, TRANSPORTE E INSTALACION DE GEOTEXTIL NO TEJIDO	m2	1.00	500.00	4.65		2,325.00	2,325.00
4.02	SUMINISTRO, TRANSPORTE Y COLOCACION DE FILTRO DE GRAVA	m3	1.00	500.00	0.60		300.00	300.00
4.03	EXTRACCIÓN DE ROCAS	m3			area			3,273.75
	Extracción de rocas para talud		1.00	500.00	3.45		1,725.00	
	Extracción de rocas para uña		1.00	500.00	3.10		1,548.75	
4.04	SELECCIÓN Y ACOPIO DE ROCAS	m3						3,273.75
	Selección y acopio de rocas para talud		1.00	500.00	3.45		1,725.00	
	Selección y acopio de rocas para uña		1.00	500.00	3.10		1,548.75	
4.05	CARGUÍO Y TRANSPORTE DE ROCAS	m3						3,273.75
	Carguío y transporte de rocas para talud		1.00	500.00	3.45		1,725.00	
	Carguío y transporte de rocas para uña		1.00	500.00	3.10		1,548.75	
4.06	ACOMODO DE ROCAS EN UÑA DE ENROCADO	m3						1,239.00
	Acomodo de rocas para uña de enrocado		1.00	500.00	3.10		1,239.00	
4.07	ACOMODO DE ROCAS EN TALUD DE ENROCADO	m3						1,380.00
	Acomodo de rocas para talud de enrocado		1.00	500.00	3.45		1,380.00	
5.00	FLETE TERRESTRE							
5.01	FLETE TERRESTRE	glb	1.00				1.00	1.00

ESQUEMA DE LA PROPUESTA TECNICA



% de vacíos en el enrocado = 20%

NOTA: LOS METRADOS SON REFERENCIALES, DEBIENDO SER LA FICHA TECNICA DEFINITIVA LA QUE ESTABLEZCA LOS VALORES FINALES, DE ACUERDO AL PLANTEAMIENTO ESTRUCTURAL

ANALISIS DE COSTOS UNITARIOS REFERENCIAL DE LA PROPUESTA TECNICA

Presupuesto: LIMPIEZA, DESCOLMATACIÓN Y CONFORMACIÓN DE DIQUE CON ENROCADO, EN LA MARGEN IZQUIERDA DE LA QUEBRADA POCOTO, SECTOR POBLADO POCOTO, DISTRITO DE NUEVO IMPERIAL, PROVINCIA DE CAÑETE, DEPARTAMENTO DE LIMA.

Lugar : SECTOR POBLADO POCOTO, DISTRITO DE NUEVO IMPERIAL, PROVINCIA DE CAÑETE, DEPARTAMENTO DE LIMA.

Fecha : 49/06/2025

Partida	01.01	CASETA DE GUARDIANIA Y/O ALMACEN				
Rendimiento	m2/DIA	20.0000	EQ. 20.0000	Costo unitario directo por : m2		93.73
Código	Descripción Recurso	Unidad	Cuadrilla	Cantidad	Precio S/.	Parcial S/.
Mano de Obra						
0101010003	OPERARIO	hh	1.0000	0.4000	28.46	11.38
0101010004	OFICIAL	hh	1.0000	0.4000	22.40	8.96
0101010005	PEON	hh	1.0000	0.4000	20.29	8.12
						28.46
Materiales						
02041200010005	CLAVOS PARA MADERA CON CABEZA Ckg			0.2500	7.25	1.81
0204180008	CALAMINA GALVANIZADA e=0.14 mm	m2		0.8000	9.60	7.68
0231010001	MADERA TORNILLO	p2		6.0000	7.00	42.00
02310500010007	TRIPLAY LUPUNA, E= 6 mm	m2		0.7500	17.24	12.93
						64.42
Equipos						
0301010006	HERRAMIENTAS MANUALES	%mo		3.0000	28.46	0.85
						0.85
Partida	01.02	CARTEL DE IDENTIFICACION DE ACTIVIDAD				
Rendimiento	und/DIA	1.0000	EQ. 1.0000	Costo unitario directo por : und		1,778.59
Código	Descripción Recurso	Unidad	Cuadrilla	Cantidad	Precio S/.	Parcial S/.
Mano de Obra						
0101010003	OPERARIO	hh	1.0000	8.0000	28.46	227.68
0101010005	PEON	hh	2.0000	16.0000	20.29	324.64
						552.32
Materiales						
02041200010009	CLAVOS PARA MADERA CON CABEZA Ckg			2.0000	7.25	14.50
0207030001	HORMIGON	m3		0.4800	40.00	19.20
0213010001	CEMENTO PORTLAND TIPO I (42.5 kg)	bol		1.2000	30.00	36.00
0231010001	MADERA TORNILLO	p2		70.0000	7.00	490.00
02901500260004	GIGANTOGRAFIA SEGUN DISEÑO	und		1.0000	650.00	650.00
						1,209.70
Equipos						
0301010006	HERRAMIENTAS MANUALES	%mo		3.0000	552.32	16.57
						16.57
Partida	02.01	MOVILIZACION Y DESMOVILIZACION DE MAQUINARIAS Y EQUIPOS				
Rendimiento	gib/DIA	1.0000	EQ. 1.0000	Costo unitario directo por : gib		10,021.59
Código	Descripción Recurso	Unidad	Cuadrilla	Cantidad	Precio S/.	Parcial S/.
Mano de Obra						
0101010005	PEON	hh	6.0000	48.0000	20.29	973.92
						973.92
Equipos						
0301010006	HERRAMIENTAS MANUALES	%mo		3.0000	973.92	29.22
03012200010004	CAMION PLATAFORMA 4 x 6 300 HP 19 hm		0.7500	6.0000	452.00	2,712.00
0301220011	CAMION SEMI TRAYLER 6 x4 330 HP 35' hm		1.8750	15.0000	420.43	6,306.45
						9,047.67
Partida	02.02	HABILITACION DE CAMINO DE ACCESO				
Rendimiento	km/DIA	0.8000	EQ. 0.8000	Costo unitario directo por : km		7,721.90
Código	Descripción Recurso	Unidad	Cuadrilla	Cantidad	Precio S/.	Parcial S/.
Mano de Obra						
0101010004	OFICIAL	hh	1.0000	10.0000	22.40	224.00
0101010005	PEON	hh	1.0000	10.0000	20.29	202.90
						426.90
Equipos						
03011800020002	TRACTOR DE ORUGAS DE 300-330 HP	hm	1.0000	10.0000	729.50	7,295.00
						7,295.00
Partida	02.03	RAMPAS DE ACCESO A LA ACTIVIDAD				
Rendimiento	m3/DIA	1,000.0000	EQ. 1,000.0000	Costo unitario directo por : m3		6.03
Código	Descripción Recurso	Unidad	Cuadrilla	Cantidad	Precio S/.	Parcial S/.
Mano de Obra						
0101010005	PEON	hh	1.0000	0.0080	20.29	0.16
0101010010	OFICIAL (CONTROLADOR)	hh	0.1000	0.0008	22.40	0.02
						0.18
Equipos						
0301010006	HERRAMIENTAS MANUALES	%mo		3.0000	0.18	0.01
03011800020002	TRACTOR DE ORUGAS DE 300-330 HP	hm	1.0000	0.0080	729.50	5.84
						5.85



Firmado digitalmente por
RAMOS MARQUEZ
Martin Jesus FAU
20520711865 hard
Motivo: Doy V° B°

Profesional de la ALA que ha elaborado
la ficha técnica referencial



Firmado digitalmente
por ACOSTA AGUILAR
Edilberto FAU
20520711865 hard
Motivo: Doy V° B°

Administrador de La
Administración Local Del Agua



Firmado digitalmente
por ANCAJIMA OJEDA
Luis Antonio FAU
20520711865 hard
Motivo: Doy V° B°

Profesional Designado
Por La AAA



Firmado digitalmente por
ACOSTA AGUILAR
Edilberto FAU 20520711865
hard
Motivo: Doy V° B°

Director de La Autoridad
Administrativa Del Agua

Partida	02.04		TRAZO Y REPLANTEO				
Rendimiento	km/DIA	0.5000	EQ. 0.5000	Costo unitario directo por : km		1,881.02	
Código	Descripción Recurso	Unidad	Cuadrilla	Cantidad	Precio \$/.	Parcial \$/.	
	Mano de Obra						
0101010003	OPERARIO	hh	0.1000	1.6000	28.46	45.54	
0101010005	PEON	hh	0.5000	8.0000	20.29	162.32	
0101030000	TOPOGRAFO	hh	1.0000	16.0000	29.42	470.72	
01010300030003	AYUDANTE DE TOPOGRAFIA	hh	0.5000	8.0000	22.40	179.20	
						857.78	
	Materiales						
02040300010043	FIERRO 3/8"	var		0.5000	22.30	11.15	
0213010001	CEMENTO PORTLAND TIPO I (42.5 kg)	bol		3.6000	30.00	108.00	
02130300010003	YESO BOLSA 25 kg	bol		3.0000	20.00	60.00	
0231040001	ESTACAS DE MADERA	und		50.0000	4.65	232.50	
0240020001	PINTURA ESMALTE	gal		0.3500	60.17	21.06	
						432.71	
	Equipos						
0301000014	MIRAS	dia	2.0000	4.0000	17.36	69.44	
0301000015	JALONES	dia	4.0000	8.0000	14.96	119.68	
0301000022	ESTACION TOTAL	he	1.0000	16.0000	23.48	375.68	
0301010006	HERRAMIENTAS MANUALES	%mo		3.0000	857.78	25.73	
						590.53	
Partida	02.05		CONTROL TOPOGRAFICO				
Rendimiento	km/DIA	0.2000	EQ. 0.2000	Costo unitario directo por : km		2,830.63	
Código	Descripción Recurso	Unidad	Cuadrilla	Cantidad	Precio \$/.	Parcial \$/.	
	Mano de Obra						
0101010004	OFICIAL	hh	0.1000	4.0000	22.40	89.60	
0101010005	PEON	hh	0.5000	20.0000	20.29	405.80	
0101030000	TOPOGRAFO	hh	1.0000	40.0000	29.42	1,176.80	
01010300030003	AYUDANTE DE TOPOGRAFIA	hh	0.2500	10.0000	22.40	224.00	
						1,896.20	
	Materiales						
02130300010003	YESO BOLSA 25 kg	bol		3.0000	20.00	60.00	
0231040001	ESTACAS DE MADERA	und		50.0000	4.65	232.50	
0240020001	PINTURA ESMALTE	gal		0.2500	60.17	15.04	
						307.54	
	Equipos						
0301000023	NIVEL TOPOGRAFICO	hm	1.0000	40.0000	14.25	570.00	
0301010006	HERRAMIENTAS MANUALES	%mo		3.0000	1,896.20	56.89	
						626.89	
Partida	02.06		DESVIO DE CAUCE DE QUEBRADA				
Rendimiento	m/DIA	320.0000	EQ. 320.0000	Costo unitario directo por : m		20.30	
Código	Descripción Recurso	Unidad	Cuadrilla	Cantidad	Precio \$/.	Parcial \$/.	
	Mano de Obra						
0101010003	OPERARIO	hh	1.0000	0.0250	28.46	0.71	
0101010004	OFICIAL	hh	0.5000	0.0125	22.40	0.28	
0101010005	PEON	hh	2.0000	0.0500	20.29	1.01	
						2.00	
	Equipos						
0301010006	HERRAMIENTAS MANUALES	%mo		3.0000	2.00	0.06	
03011800020002	TRACTOR DE ORUGAS DE 300-330 HP	hm	1.0000	0.0250	729.50	18.24	
						18.30	
Partida	03.01		LIMPIEZA Y DESCOLMATACIÓN DE CAUCE DE QUEBRADA				
Rendimiento	m3/DIA	850.0000	EQ. 850.0000	Costo unitario directo por : m3		7.33	
Código	Descripción Recurso	Unidad	Cuadrilla	Cantidad	Precio \$/.	Parcial \$/.	
	Mano de Obra						
0101010003	OPERARIO	hh	1.0000	0.0094	28.46	0.27	
0101010005	PEON	hh	1.0000	0.0094	20.29	0.19	
						0.46	
	Equipos						
0301010006	HERRAMIENTAS MANUALES	%mo		3.0000	0.46	0.01	
03011800020002	TRACTOR DE ORUGAS DE 300-330 HP	hm	1.0000	0.0094	729.50	6.86	
						6.87	
Partida	03.02		CONFORMACION DE DIQUE SECO C/ MAQUINARIA CON MATERIAL PROPIO				
Rendimiento	m3/DIA	810.0000	EQ. 810.0000	Costo unitario directo por : m3		7.65	
Código	Descripción Recurso	Unidad	Cuadrilla	Cantidad	Precio \$/.	Parcial \$/.	
	Mano de Obra						
0101010005	PEON	hh	1.0000	0.0099	20.29	0.20	
0101010010	OFICIAL (CONTROLADOR)	hh	1.0000	0.0099	22.40	0.22	
						0.42	
	Equipos						
0301010006	HERRAMIENTAS MANUALES	%mo		3.0000	0.42	0.01	
03011800020002	TRACTOR DE ORUGAS DE 300-330 HP	hm	1.0000	0.0099	729.50	7.22	
						7.23	

Partida	03.03 EXCAVACION DE UÑA PARA DIQUE					
Rendimiento	m3/DIA	350.0000	EQ. 350.0000	Costo unitario directo por : m3		13.05
Código	Descripción Recurso	Unidad	Cuadrilla	Cantidad	Precio S/.	Parcial S/.
	Mano de Obra					
0101010004	OFICIAL	hh	1.0000	0.0229	22.40	0.51
0101010005	PEON	hh	1.0000	0.0229	20.29	0.46
						0.97
	Equipos					
0301010006	HERRAMIENTAS MANUALES	%mo		5.0000	0.97	0.05
03011700010007	EXCAVADORA SOBRE ORUGAS 170 - 25hm		1.0000	0.0229	525.13	12.03
						12.08
Partida	03.04 PERFILADO Y REFINE EN TALUD DE DIQUE					
Rendimiento	m2/DIA	1,200.0000	EQ. 1,200.0000	Costo unitario directo por : m2		3.95
Código	Descripción Recurso	Unidad	Cuadrilla	Cantidad	Precio S/.	Parcial S/.
	Mano de Obra					
0101010004	OFICIAL	hh	1.0000	0.0067	22.40	0.15
0101010005	PEON	hh	2.0000	0.0133	20.29	0.27
						0.42
	Equipos					
0301010006	HERRAMIENTAS MANUALES	%mo		3.0000	0.42	0.01
03011700010007	EXCAVADORA SOBRE ORUGAS 170 - 25hm		1.0000	0.0067	525.13	3.52
						3.53
Partida	03.05 ELIMINACION DE MATERIAL EXCEDENTE D=5 km					
Rendimiento	m3/DIA	1,200.0000	EQ. 1,200.0000	Costo unitario directo por : m3		14.49
Código	Descripción Recurso	Unidad	Cuadrilla	Cantidad	Precio S/.	Parcial S/.
	Mano de Obra					
0101010005	PEON	hh	1.0000	0.0067	20.29	0.14
0101010010	OFICIAL (CONTROLADOR)	hh	0.1000	0.0007	22.40	0.02
						0.16
	Equipos					
03011600010005	CARGADOR SOBRE LLANTAS DE 200 - 2hm		1.0000	0.0067	399.70	2.68
0301220010	CAMION VOLQUETE 6 x 4 330HP15 M3	hm	4.0000	0.0267	436.20	11.65
						14.33
Partida	04.01 GEOTEXTIL NO TEJIDO DE 400 GR/M2 (INCLUYE SUMINISTRO E INSTALACION)					
Rendimiento	m2/DIA	400.0000	EQ. 400.0000	Costo unitario directo por : m2		16.20
Código	Descripción Recurso	Unidad	Cuadrilla	Cantidad	Precio S/.	Parcial S/.
	Mano de Obra					
0101010003	OPERARIO	hh	1.0000	0.0200	28.46	0.57
0101010004	OFICIAL	hh	1.0000	0.0200	22.40	0.45
0101010005	PEON	hh	4.0000	0.0800	20.29	1.62
						2.64
	Materiales					
0210020009	GEOTEXTIL NO TEJIDO MACTEX MT200 m2			1.0500	12.84	13.48
						13.48
	Equipos					
0301010006	HERRAMIENTAS MANUALES	%mo		3.0000	2.64	0.08
						0.08
Partida	04.02 SUMINISTRO, TRANSPORTE Y COLOCACION DE FILTRO DE GRAVA					
Rendimiento	m3/DIA	250.0000	EQ. 250.0000	Costo unitario directo por : m3		133.25
Código	Descripción Recurso	Unidad	Cuadrilla	Cantidad	Precio S/.	Parcial S/.
	Mano de Obra					
0101010005	PEON	hh	62.5000	2.0000	20.29	40.58
0101010010	OFICIAL (CONTROLADOR)	hh	3.1250	0.1000	22.40	2.24
						42.82
	Materiales					
0207010012	GRAVA SELECCIONADA 2-6 MM3	m3		1.1000	76.27	83.90
						83.90
	Equipos					
0301010006	HERRAMIENTAS MANUALES	%mo		3.0000	42.82	1.28
03011700010007	EXCAVADORA SOBRE ORUGAS 170 - 25hm		0.3125	0.0100	525.13	5.25
						6.53

Partida	04.03		EXTRACCION DE ROCA C/EXPLOSIVOS			
Rendimiento	m3/DIA	200.0000	EQ. 200.0000	Costo unitario directo por : m3		41.00
Código	Descripción Recurso	Unidad	Cuadrilla	Cantidad	Precio S/.	Parcial S/.
Mano de Obra						
0101010007	PERFORISTA	hh	2.0000	0.0800	30.99	2.48
0101010010	OFICIAL (CONTROLADOR)	hh	1.0000	0.0400	22.40	0.90
0101010011	AYUDANTE DE PERFORISTA	hh	2.0000	0.0800	29.30	2.34
01020100000013	TECNICO (AUTORIZADO x DISCAMEC)	hh	1.0000	0.0400	30.99	1.24
						6.96
Materiales						
0255100001	DINAMITA AL 65%	kg		0.2500	8.08	2.02
0255100009	MECHA L DE SEGURIDAD IMPERMEABL	m		1.0000	15.00	15.00
0255100010	FULMINANTE	und		1.0000	4.00	4.00
0290230059	BARRENO DE 7/8" x 5 HP	und		0.0170	92.00	1.56
						22.58
Equipos						
0301010006	HERRAMIENTAS MANUALES	%mo		5.0000	6.96	0.35
03011400020002	MARTILLO NEUMATICO DE 29 kg	hm	2.0000	0.0800	10.18	0.81
03011400060005	COMPRESORA NEUMATICA 196 HP 600	hm	1.0000	0.0400	257.61	10.30
						11.46
Partida	04.04		SELECCION Y ACOPIO DE ROCA EN CANTERA			
Rendimiento	m3/DIA	250.0000	EQ. 250.0000	Costo unitario directo por : m3		18.88
Código	Descripción Recurso	Unidad	Cuadrilla	Cantidad	Precio S/.	Parcial S/.
Mano de Obra						
0101010004	OFICIAL	hh	1.0000	0.0320	22.40	0.72
0101010005	PEON	hh	2.0000	0.0640	20.29	1.30
						2.02
Equipos						
0301010006	HERRAMIENTAS MANUALES	%mo		3.0000	2.02	0.06
03011700010007	EXCAVADORA SOBRE ORUGAS 170 - 25	hm	1.0000	0.0320	525.13	16.80
						16.86
Partida	04.05		CARGUIO Y TRANSPORTE DE ROCA DIST. 16 km			
Rendimiento	m3/DIA	200.0000	EQ. 200.0000	Costo unitario directo por : m3		86.73
Código	Descripción Recurso	Unidad	Cuadrilla	Cantidad	Precio S/.	Parcial S/.
Mano de Obra						
0101010004	OFICIAL	hh	1.0000	0.0400	22.40	0.90
						0.90
Equipos						
0301010006	HERRAMIENTAS MANUALES	%mo		5.0000	0.90	0.05
03011600010005	CARGADOR SOBRE LLANTAS DE 200 - 2	hm	1.0000	0.0400	399.70	15.99
0301220010	CAMION VOLQUETE 6 x 4 330HP15 M3	hm	4.0000	0.1600	436.20	69.79
						85.83
Partida	04.06		ACOMODO DE ROCA SOBRE UÑA			
Rendimiento	m3/DIA	300.0000	EQ. 300.0000	Costo unitario directo por : m3		21.78
Código	Descripción Recurso	Unidad	Cuadrilla	Cantidad	Precio S/.	Parcial S/.
Mano de Obra						
0101010005	PEON	hh	4.0000	0.1067	20.29	2.16
0101010010	OFICIAL (CONTROLADOR)	hh	1.0000	0.0267	22.40	0.60
						2.76
Equipos						
0301010006	HERRAMIENTAS MANUALES	%mo		3.0000	2.76	0.08
03011700010006	EXCAVADORA SOBRE ORUGAS 325 HP	hm	1.0000	0.0267	709.27	18.94
						19.02
Partida	04.07		ACOMODO DE ROCA SOBRE TALUD DE DIQUE			
Rendimiento	m3/DIA	280.0000	EQ. 280.0000	Costo unitario directo por : m3		23.34
Código	Descripción Recurso	Unidad	Cuadrilla	Cantidad	Precio S/.	Parcial S/.
Mano de Obra						
0101010005	PEON	hh	4.0000	0.1143	20.29	2.32
0101010010	OFICIAL (CONTROLADOR)	hh	1.0000	0.0286	22.40	0.64
						2.96
Equipos						
0301010006	HERRAMIENTAS MANUALES	%mo		3.0000	2.96	0.09
03011700010006	EXCAVADORA SOBRE ORUGAS 325 HP	hm	1.0000	0.0286	709.27	20.29
						20.38
Partida	05.01		FLETE TERRESTRE			
Rendimiento	gib/DIA		EQ.	Costo unitario directo por : gib		15,000.00
Código	Descripción Recurso	Unidad	Cuadrilla	Cantidad	Precio S/.	Parcial S/.
Materiales						
0203020002	FLETE TERRESTRE	gib		1.0000	15,000.00	15,000.00
						15,000.00

NOTA: LOS ANALISIS DE COSTOS UNITARIOS SON REFERENCIALES, DEBIENDO SER LA FICHA TECNICA DEFINITIVA LA QUE DETERMINE LOS COSTOS UNITARIOS FINALES



Precios y cantidades de recursos requeridos por tipo

Proyecto LIMPIEZA, DESCOLMATACIÓN Y CONFORMACIÓN DE DIQUE CON ENROCADOS, EN LA MARGEN IZQUIERDA DE LA QUEBRADA POCOTO, SECTOR POBLADO POCOTO, DISTRITO DE NUEVO IMPERIAL, PROVINCIA DE CAÑETE, DEPARTAMENTO DE LIMA.

Lugar SECTOR POBLADO POCOTO, DISTRITO DE NUEVO IMPERIAL, PROVINCIA DE CAÑETE, DEPARTAMENTO DE LIMA.

Fecha 19/06/2025

Código	Recurso	Unidad	Cantidad	Precio S/.	Parcial S/.
MANO DE OBRA					
0101010003	OPERARIO	hh	191.1800	28.46	5,440.98
0101010004	OFICIAL	hh	344.4126	22.40	7,714.84
0101010005	PEON	hh	1,750.6810	20.29	35,521.32
0101010007	PERFORISTA	hh	261.9000	30.99	8,116.28
0101010010	OFICIAL (CONTROLADOR)	hh	294.6923	22.40	6,601.11
0101010011	AYUDANTE DE PERFORISTA	hh	261.9000	29.30	7,673.67
0101030000	TOPOGRAFO	hh	56.0000	29.42	1,647.52
01010300030003	AYUDANTE DE TOPOGRAFIA	hh	18.0000	22.40	403.20
01020100000013	TECNICO (AUTORIZADO x DISCAMEC)	hh	130.9500	30.99	4,058.14
					77,177.06
MATERIALES					
0203020002	FLETE TERRESTRE	gib	1.0000	15,000.00	15,000.00
02040300010043	FIERRO 3/8"	var	0.5000	22.30	11.15
02041200010005	CLAVOS PARA MADERA CON CABEZA DE 3"	kg	3.7500	7.25	27.19
02041200010009	CLAVOS PARA MADERA CON CABEZA DE 2" A 4"	kg	2.0000	7.25	14.50
0204180008	CALAMINA GALVANIZADA e=0.14 mm	m2	12.0000	9.60	115.20
0207010012	GRAVA SELECCIONADA 2-6 MM3	m3	330.0000	76.27	25,169.10
0207030001	HORMIGON	m3	0.4800	40.00	19.20
0210020009	GEOTEXTIL NO TEJIDO MACTEX MT200	m2	2,441.2500	12.84	31,345.65
0213010001	CEMENTO PORTLAND TIPO I (42.5 kg)	bol	4.8000	30.00	144.00
02130300010003	YESO BOLSA 25 kg	bol	6.0000	20.00	120.00
0231010001	MADERA TORNILLO	p2	160.0000	7.00	1,120.00
0231040001	ESTACAS DE MADERA	und	100.0000	4.65	465.00
02310500010007	TRIPLAY LUPUNA E= 6 mm	m2	11.2500	17.24	193.95
0240020001	PINTURA ESMALTE	gal	0.6000	60.17	36.10
0255100001	DINAMITA AL 65%	kq	818.4375	8.08	6,612.98
0255100009	MECHA L DE SEGURIDAD IMPERMEABLE BLANCA	m	3,273.7500	15.00	49,106.25
0255100010	FULMINANTE	und	3,273.7500	4.00	13,095.00
02901500260004	GIGANTOGRAFIA SEGUN DISEÑO	und	1.0000	650.00	650.00
0290230059	BARRENO DE 7/8" x 5 HP	und	55.6538	92.00	5,120.15
					148,365.42
EQUIPOS					
0301000014	MIRAS	día	4.0000	17.36	69.44
0301000015	JALONES	día	8.0000	14.96	119.68
0301000022	ESTACION TOTAL	he	16.0000	23.48	375.68
0301000023	NIVEL TOPOGRAFICO	hm	40.0000	14.25	570.00
0301010006	HERRAMIENTAS MANUALES	%mo			2,810.28
03011400020002	MARTILLO NEUMATICO DE 29 kg	hm	261.9000	10.18	2,666.14
03011400060005	COMPRESORA NEUMATICA 196 HP 600 - 690 PCM	hm	130.9500	257.61	33,734.03
03011600010005	CARGADOR SOBRE LLANTAS DE 200 - 250 HP 4. yd3	hm	199.5739	399.70	79,769.69
03011700010006	EXCAVADORA SOBRE ORUGAS 325 HP	hm	72.5493	709.27	51,457.04
03011700010007	EXCAVADORA SOBRE ORUGAS 170 - 250 HP 1	hm	154.4626	525.13	81,112.95
03011800020002	TRACTOR DE ORUGAS DE 300-330 HP	hm	187.8313	729.50	137,022.93
03012200010004	CAMION PLATAFORMA 4 x 6 300 HP 19 tn	hm	12.0000	452.00	5,424.00
0301220010	CAMION VOLQUETE 6 x 4 330HP15 M3	hm	797.2715	436.20	347,769.83
0301220011	CAMION SEMI TRAYLER 6 x4 330 HP 35 TN	hm	30.0000	420.43	12,612.90
					755,514.59
Total				S/.	981,057.07



Firmado digitalmente por
RAMOS MARQUEZ
Martín Jesús FAU
20520711865 hard
Motivo: Doy V° B°

Profesional de la ALA que ha elaborado
la ficha técnica referencial



Firmado digitalmente
por ACOSTA AGUILAR
Edilberto FAU
20520711865 hard
Motivo: Doy V° B°

Administrador de La
Administración Local Del Agua



Firmado digitalmente
por ANCAJIMA OJEDA
Luis Antonio FAU
20520711865 hard
Motivo: Doy V° B°

Profesional Designado
Por La AAA



Firmado digitalmente por
ACOSTA AGUILAR
Edilberto FAU 20520711865
hard
Motivo: Doy V° B°

Director de La Autoridad
Administrativa Del Agua



CRONOGRAMA REFERENCIAL DE LA PROPUESTA TECNICA

Actividad LIMPIEZA, DESCOLMATACIÓN Y CONFORMACIÓN DE DIQUE CON ENROCADOS, EN LA MARGEN IZQUIERDA DE LA QUEBRADA POCOTO, SECTOR POBLADO POCOTO, DISTRITO DE NUEVO IMPERIAL, PROVINCIA DE CAÑETE, DEPARTAMENTO DE LIMA.

Ubicación SECTOR POBLADO POCOTO, DISTRITO DE NUEVO IMPERIAL, PROVINCIA DE CAÑETE, DEPARTAMENTO DE LIMA.

Fecha 23/06/2025

ITEM	ACTIVIDAD	UND.	DIAS	PLAZO DE EJECUCIÓN							
				MES 01				MES 02			
				I	II	III	IV	I	II	III	IV
LIMPIEZA, DESCOLMATACIÓN, (L = 500.00 m) Y CONFORMACIÓN DE DIQUE C/ENROCADO, (L = 500.00 m)											
1.00	OBRAS PROVISIONALES										
1.01	CASETA DE GUARDIANIA Y ALMACEN	m2	1.00	■							
1.02	CARTEL INFORMATIVO DE LA ACTIVIDAD 3.60 x 4.80 m	und	1.00	■							
2.00	TRABAJOS PRELIMINARES										
2.01	MOVILIZACIÓN Y DESMOVILIZACIÓN MAQUINARIA PESADA	vje	2.00	■					■		
2.02	MANTENIMIENTO Y/O HABILITACION DE VIAS DE ACCESO	km	1.00	■							
2.03	RAMPA DE INGRESO Y SALIDA A LA ZONA DE TRABAJO	m3	1.00	■							
2.04	TRAZO Y REPLANTEO	KM	2.00	■	■						
2.05	CONTROL TOPOGRAFICO	Km	5.00			■	■		■		
2.06	DESVÍO DE LA QUEBRADA	m	1.00	■							
3.00	MOVIMIENTO DE TIERRAS										
3.01	LIMPIEZA Y DESCOLMATACIÓN DEL CAUCE	m3	16.00		■	■	■				
3.02	CONFORMACIÓN DE DIQUE CON MATERIAL PROPIO	m3	7.00			■	■				
3.03	EXCAVACIÓN PARA UÑA DE ENROCADO	m3	5.00			■	■				
3.04	PERFILADO Y REFINE EN TALUD DE DIQUE	m2	2.00			■	■				
3.05	ELIMINACIÓN DE MATERIAL EXCEDENTE	m3	9.00				■	■	■		
4.00	PROTECCIÓN CON ENROCADO										
4.01	SUMINISTRO, TRANSPORTE E INSTALACION DE GEOTEXTIL NO TEJIDO	m2	6.00			■	■				
4.02	SUMINISTRO, TRANSPORTE Y COLOCACION DE FILTRO DE GRAVA	m3	2.00				■				
4.03	EXTRACCIÓN DE ROCAS	m3	17.00	■	■	■	■				
4.04	SELECCIÓN Y ACOPIO DE ROCAS	m3	14.00	■	■	■	■				
4.05	CARGUÍO Y TRANSPORTE DE ROCAS	m3	17.00	■	■	■	■				
4.06	ACOMODO DE ROCAS EN UÑA DE ENROCADO	m3	5.00				■	■			
4.07	ACOMODO DE ROCAS EN TALUD DE ENROCADO	m3	5.00				■	■			
5.00	FLETE TERRESTRE										
5.01	FLETE TERRESTRE	glb	1.00	■				■			



Profesional de la ALA que ha
elaborado la ficha técnica referencial



Administrador de La
Administración Local Del Agua



Profesional Designado
Por La AAA



Director de La Autoridad
Administrativa Del Agua

Firmado digitalmente
por RAMOS MARQUEZ
Martin Jesus FAU
20520711865 hard
Motivo: Doy V° B°

Firmado digitalmente
por ACOSTA AGUILAR
Edilberto FAU
20520711865 hard
Motivo: Doy V° B°

Firmado digitalmente
por ANA OJEDA
Luis Angel FAU
20520711865 hard
Motivo: Doy V° B°

Firmado digitalmente por
ACOSTA AGUILAR
Edilberto FAU 20520711865
hard
Motivo: Doy V° B°



PERÚ

Ministerio
de Desarrollo Agrario
y Riego



CRONOGRAMA DE ACTIVIDADES PARA EL CUMPLIMIENTO DE OBRA

PRESUPUESTO LIMPIEZA, DESCOLMATACIÓN Y CONFORMACIÓN DE DIQUE CON ENROCADO, EN LA MARGEN IZQUIERDA DE LA QUEBRADA POCOTO, SECTOR POBLADO POCOTO, DISTRITO DE NUEVO IMPERIAL, PROVINCIA DE CAÑETE, DEPARTAMENTO DE LIMA.

LUGAR SECTOR POBLADO POCOTO, DISTRITO DE NUEVO IMPERIAL, PROVINCIA DE CAÑETE, DEPARTAMENTO DE LIMA.

FECHA 23/06/2025

ITEM	ACTIVIDAD	MES 01				MES 02				MES 03				MES 04			
		I	II	III	IV	I	II	III	IV	I	II	III	IV	I	II	III	IV
01.01	FORMULACION DE FICHA TECNICA																
01.02	CONTRATACION																
01.03	EJECUCION																
01.04	SUPERVISION																
01.05	SEGUIMIENTO																
01.06	LIQUIDACION																


Firmado digitalmente por
RAMOS MARQUEZ
Martin Jesus FAU
20520711865 hard
Motivo: Doy V° B°
Profesional de la Oficina de Elaboración
la ficha técnica referencial


Firmado digitalmente por
ACOSTA AGUILAR
Edilberto FAU
20520711865 hard
Motivo: Doy V° B°
Administrador de La
Administración Local Del Agua


Firmado digitalmente
por ANCAJIMA QJEDA
Luis Antonio FAU
20520711865 hard
Motivo: Doy V° B°
Profesional Designado
Por La AAA


Firmado digitalmente por
ACOSTA AGUILAR
Edilberto FAU 20520711865
hard
Motivo: Doy V° B°
Director de La Autoridad
Administrativa Del Agua



PERÚ

Ministerio
de Desarrollo Agrario
y Riego



MOVILIZACIÓN Y DESMOVILIZACIÓN DE MAQUINARIA

TIEMPO A LA ACTIVIDAD = 4.00 Hr

TIEMPO A LA CANTERA = 2.00 Hr

TIPO DE MÁQUINA	CANT. (UND)	TIEMPO HORAS (IDA Y VUELTA)
VEHÍCULOS TRANSPORTABLES		
CAMION SEMITRAYLER 6 X 4 330 HP 35 ton		28.0
TRACTOR DE ORUGAS DE 300-330 HP	1	8.0
EXCAVADORA SOBRE ORUGAS 325 HP 2.0-3.8 yd3 (ACTIVIDAD)	1	8.0
EXCAVADORA SOBRE ORUGAS (CANTERA)	1	4.0
CARGADOR SOBRE LLANTAS DE 200-250 HP 4.6 yd3	1	8.0
CAMION PLATAFORMA 4 X 2 122 HP 8 ton		4.0
VEHÍCULOS AUTO TRANSPORTABLES		
CAMION VOLQUETE DE 6X4 15 m3	4	32.0
CAMION CISTERNA 4 X 2 (AGUA) 122 HP 2,000 gl	1	8.0
CAMIONETA 4X4 PICK-UP	1	8.0



Profesional de la ALA que ha
elaborado la ficha técnica referencial

Firmado digitalmente
por RAMOS MARQUEZ
Martin Jesus FAU
20520711865 hard
Motivo: Doy V° B°



Administrador de La
Administración Local Del Agua

Firmado
digitalmente
por ACOSTA
AGUILAR
Edilberto FAU
20520711865
hard
Motivo: Doy V° B°



Profesional Designado
Por La AAA

Firmado digitalmente
por ANCAJIMA OJEDA
Luis Antonio FAU
20520711865 hard
Motivo: Doy V° B°



Director de La Autoridad
Administrativa Del Agua

Firmado digitalmente por
ACOSTA AGUILAR
Edilberto FAU 20520711865
hard
Motivo: Doy V° B°